


ERANSKINA
GETARIAKO (GIPUZKOA) PORTUAREN PLAN BEREZIA TRAMITATZEKO INPAKTU
AKUSTIKOAREN AZTERKETA

DOKUMENTAZIO GRAFIKOA
PLANOAK

DILIGENCIA: Para hacer constar que el presente documento corresponde al expediente del Plan Especial de Ordenación del Puerto de Getaria, aprobado inicialmente mediante Orden de 1 de diciembre de 2020, del Consejo de Planificación Territorial, Vivienda y Transportes. EGINBIDEA: Jasota geira dadin dokumentu hau dagokiola Getariako Portuko Antolamenduko Plan Bereziaren espedienteari. Horrek, Lurralde Plangintza, Ezebitza eta Garraioetako sailburuaren 2020ko abenduaren 1eko Agindua bidez, jaso zuten hasierako onespena.



PLAN BEREZIAREN EREMUAREN ETA PORTU JABARI PUBLIKOAREN MUGAKETA LIMITE DE AMBITO DEL PLAN ESPECIAL Y DE DOMINIO PUBLICO PORTUARIO

A	PROYECTO / PRIMERA EMISION	ABRIL 20			
REV	CLASE DE MODIFICACION	FECHA	NOMBRE	COMP.	OBRA

BERRIKUSPENAK / REVISIONES

AHOLKULARIA / CONSULTOR	EGILEA AUTOR
SANTIAGO PEÑALBA, Arkitektoa - Arquitecto CARMEN SEGUROLA, Geografoa - Geógrafa MIKEL IRIONDO, Abokaturia - Abogado	SANTIAGO PEÑALBA GARMENDIA, Arkitektoa - Arquitecto Col. N° 124.370

AHOLKULARIA ERREFERENTZIA REFERENCIA CONSULTOR	ERREFERENTZIA REFERENCIA
--	--------------------------



PORTU ETA ITSAS GAETAKO ZUNZENDARITZA DIRECCION DE PUERTOS Y ASUNTOS MARITIMOS
PROIEKTUAREN IKUSKAPENA ETA ZUZENDARITZA INSPECCION Y DIRECCION DEL PROYECTO

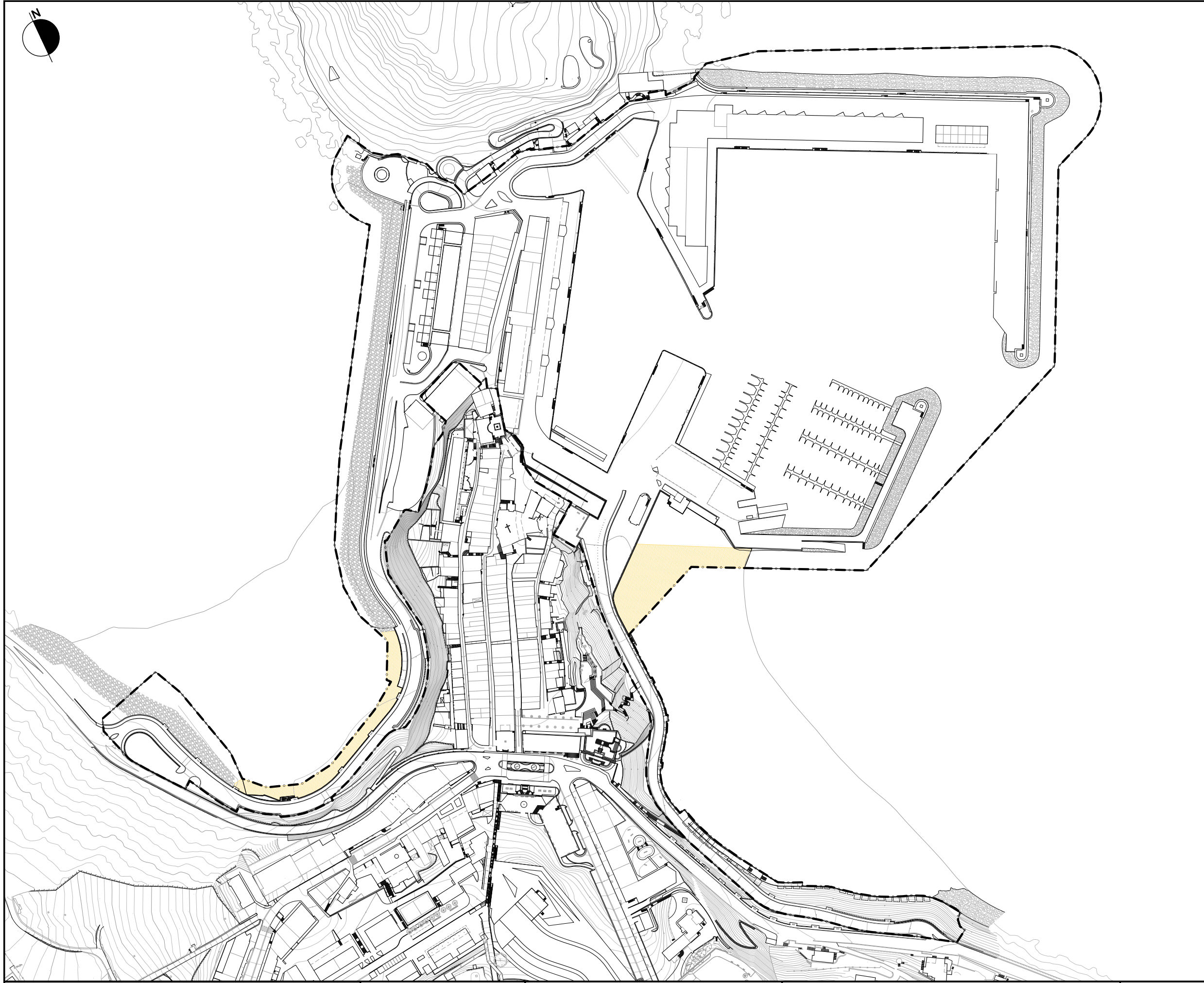
ESKALA ORIGINALA: ESCALA ORIGINAL (DIN-A3)
1
0 25 50mts
ESKALA GRAFIKOA ESCALA GRAFICA

PROIEKTUAREN IZENBURUA GETARIAKO PORTUAREN ORDENAZIO PLAN BEREZIA INGURUNE EBALUAZIO ESTRATEGIKOA
TITULO DEL PROYECTO PLAN ESPECIAL DE ORDENACION DEL PUERTO DE GETARIA EVALUACION AMBIENTAL ESTRATEGICA

PLANOAREN IZENBURUA EREMUAREN EGOERAREN IRUDI ERAKUSGARRIA
TITULO DEL PLANO ORTOFOTO DESCRIPTIVA DE LA SITUACION DEL AMBITO

PLANO-ZK / N. PLANO 1
ORRIA / HOJA

DILIGENCIA: Para hacer constar que el presente documento corresponde al expediente del Plan Especial de Ordenación del Puerto de Getaria, aprobado inicialmente mediante Orden de 1 de diciembre de 2020, del Consejo de Planificación Territorial, Vivienda y Transportes. EGINBIDEA: Jasota gera dadin dokumentu hau dagokioa Getariako Portuko Antolamenduko Plan Bereziaren espedienteari. Horrek, Lurralde Plangintza, Etxebizitza eta Garraioetako salburuaren 2020ko abenduaren 1eko Agindua bidez, jaso zuten hasierako onespina.



PLAN BEREZIAREN EREMUAREN ETA PORTU JABARI PUBLIKOAREN MUGAKETA LIMITE DE AMBITO DEL PLAN ESPECIAL Y DE DOMINIO PUBLICO PORTUARIO

ANTROPIKO UNITATEA UNIDAD ANTROPICA
 NATURAL UNITATEA. HONDARTZAK UNIDAD NATURAL. PLAYAS

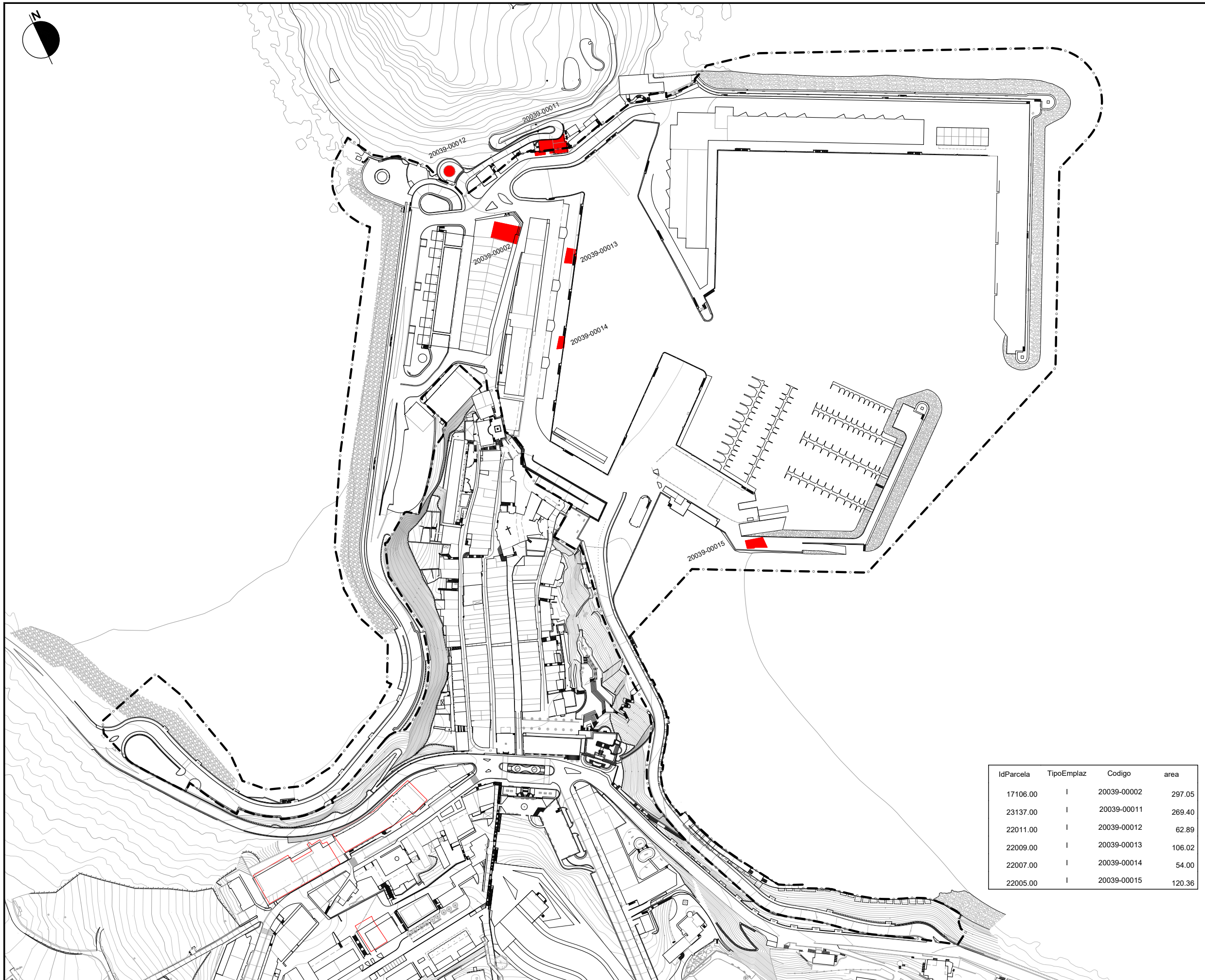
A	PROYECTO / PRIMERA EMISION	ABRIL 20			
REV.	CLASE DE MODIFICACION	FECHA	NOMBRE	COMP.	OBRA

BERRIKUSPENAK / REVISIONES

AHOLKULARIA / CONSULTOR	EGILEA AUTOR
SANTIAGO PEÑALBA, Arkitektoa - Arquitecto CARMEN SEGUROLA, Geografoa - Geografa MIKEL IRIONDO, Abokaturia - Abogado	SANTIAGO PEÑALBA GARMENDIA Arkitektoa - Arquitecto Col. N° 124.370

AHOLKULARIA ERREFERENTZIA REFERENTIA CONSULTOR	ERREFERENTZIA REFERENTIA
--	--------------------------

DILIGENCIA: Para hacer constar que el presente documento corresponde al expediente del Plan Especial de Ordenación del Puerto de Getaria, aprobado inicialmente mediante Orden de 1 de diciembre de 2020, del Consejo de Planificación Territorial, Vivienda y Transportes. EGINBIDEA: Jasota gera dadin dokumentu hau dagokiola Getariako Portuko Antolamenduko Plan Bereziaren espedienteari. Horrek, Lurralde Plangintza, Exeibitza eta Garraioetako salburuaren 2020ko abenduaren 1eko Agindua bidez, jaso zuten hasierako onespina.



PLAN BEREZIAREN EREMUAREN ETA PORTU JABARI PUBLIKOAREN MUGAKETA

KUTSATUTA EGON DAITEZKEEN LURZORUAK SUELOS POTENCIALMENTE CONTAMINADOS

IdParcela	TipoEmplaz	Codigo	area
17106.00	I	20039-00002	297.05
23137.00	I	20039-00011	269.40
22011.00	I	20039-00012	62.89
22009.00	I	20039-00013	106.02
22007.00	I	20039-00014	54.00
22005.00	I	20039-00015	120.36

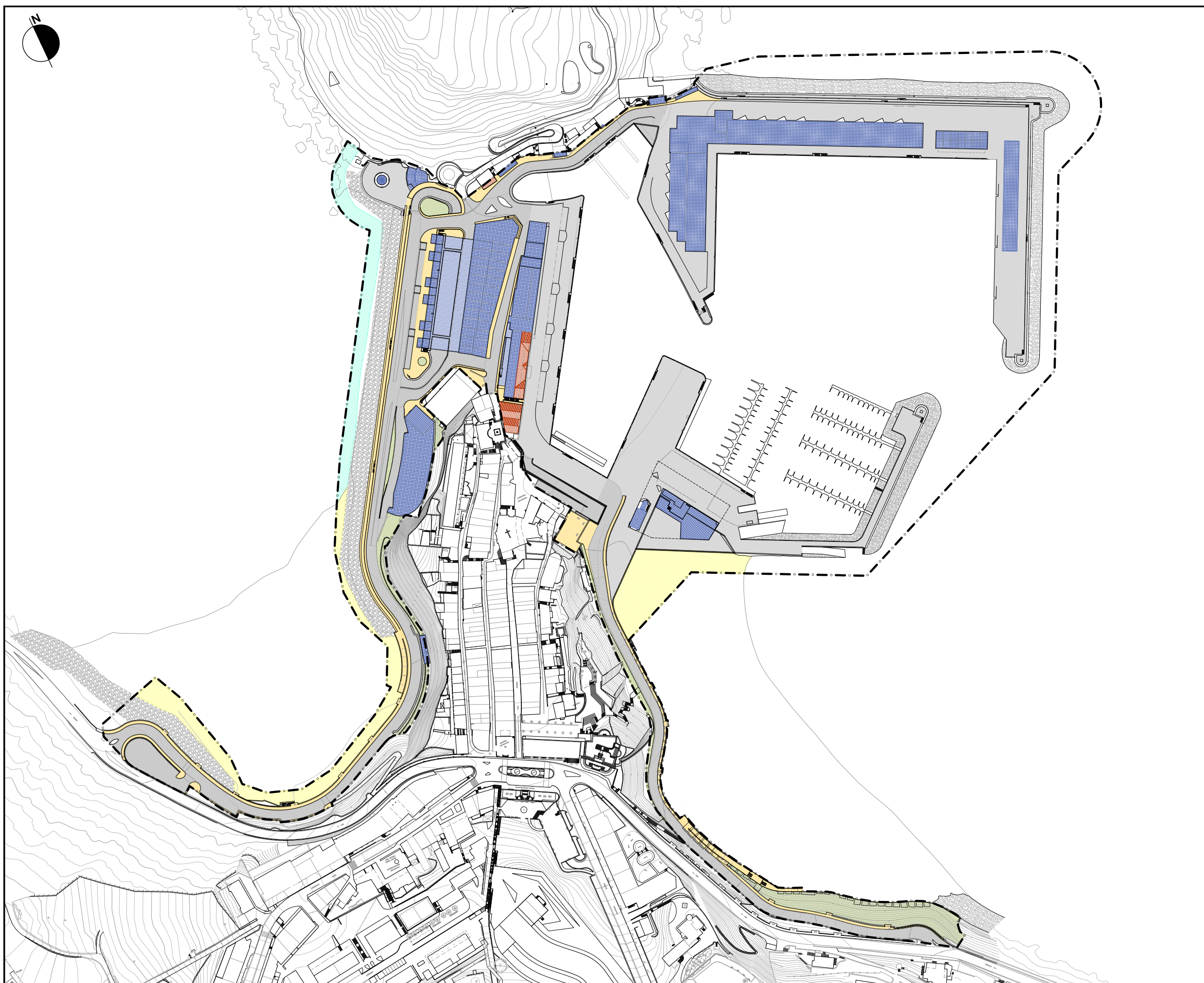
REV	CLASE DE MODIFICACION	FECHA	NOMBRE	COMP	OBRA
A	PROYECTO / PRIMERA EMISION	ABRIL 20			

AHOLKULARIA / CONSULTOR
 SANTIAGO PEÑALBA, Arkitektoa - Arquitecto
 CARMEN SEGUROLA, Geografoa - Geografa
 MIKEL IRIONDO, Abokaturia - Abogado

EGILEA AUTOR
 SANTIAGO PEÑALBA GARMENDIA, Arkitektoa - Arquitecto
 Col. Nº 124.370

AHOLKULARIA ERREFERENTZIA REFERENTIA CONSULTOR
 ERREFERENTZIA REFERENTIA

DILIGENCIA: Para hacer constar que el presente documento corresponde al expediente del Plan Especial de Ordenación del Puerto de Getaria, aprobado inicialmente mediante Orden de 1 de diciembre de 2020, del Consejo de Planificación Territorial, Vivienda y Transportes. EGINBIDEA: Jasota gera dadin dokumentu hau dagokioa Getariako Portuko Antolamenduko Plan Bereziaren espedienteari. Horrek, Lurralde Plangintza, Etxebizitza eta Garraioetako salburuaren 2020ko abenduaren 1eko Aginduren bidez, jaso zuten hasierako onespena.



PLAN BEREZIAREN EREMUAREN ETA PORTU JABARI PUBLIKOAREN MUGAKETA LIMITE DE AMBITO DEL PLAN ESPECIAL Y DE DOMINIO PUBLICO PORTUARIO

A	PROYECTO / PRIMERA EMISION	ABRIL 20			
REV.	CLASE DE MODIFICACION	FECHA	NOMBRE	COMP.	OBRA
BERRIKUSPENAK / REVISIONES					
AHOLKULARIA / CONSULTOR		EGILEA AUTOR			
SANTIAGO PEÑALBA, Arkitektoa - Arquitecto CARMEN SEGUROLA, Geografoa - Geografa MIKEL IRIONDO, Abokaturia - Abogado		SANTIAGO PEÑALBA GARMENDIA Arkitektoa - Arquitecto Col. Nº 124.370			
AHOLKULARIA ERREFERENTZIA REFERENCIA CONSULTOR		ERREFERENTZIA REFERENCIA			

EKONOMIAREN GARAPEN ETA AZPIEGITURA SAIA DEPARTAMENTO DE DESARROLLO ECONOMICO E INFRAESTRUCTURAS

PORTU ETA ITSAS GAETAKO ZUNZENDARITZA DIRECCION DE PUERTOS Y ASUNTOS MARITIMOS
 PROIEKTUAREN KUSKAPENA ETA ZUZENDARITZA INSPECCION Y DIRECCION DEL PROYECTO

ESKALA ORIGINALA: ESCALA ORIGINAL (DIN-A3)
 1
 0 25 50mts
 ESKALA GRAFIKOA ESCALA GRAFICA

PROIEKTUAREN IZENBURUA GETARIako PORTUAREN ORDENAZIO PLAN BEREZIA
 TITULO DEL PROYECTO INGURUNE EBALUAZIO ESTRATEGIKOAK
 PLAN ESPECIAL DE ORDENACION DEL PUERTO DE GETARIA
 EVALUACION AMBIENTAL ESTRATEGICA

PLANOAREN IZENBURUA PLAN BEREZIAREN
 TITULO DEL PLANO PROPOSAMENAREN ORDENAZIO OROKORRA
 ORDENACION GENERAL ILUSTRATIVA DE LA
 PROPUESTA DEL PLAN ESPECIAL

PLANO-ZK / N. PLANO 4
 ORRIA / HOJA